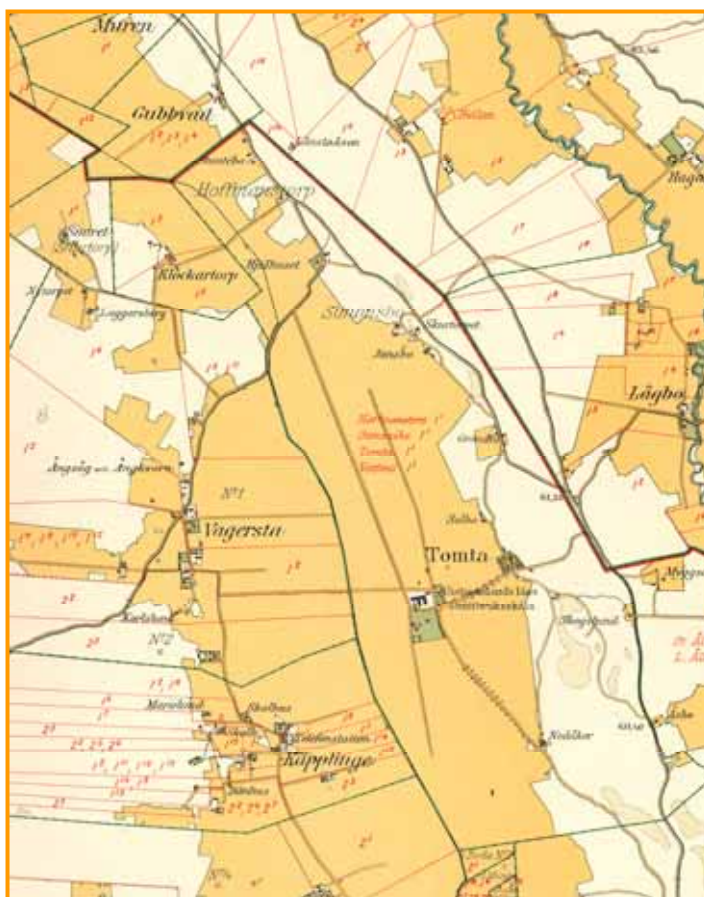


En schaktning för våtmark i Vagersta

Arkeologisk särskild utredning

RAÄ 212:1&2
Vagersta 2:8
Romfartuna socken
Västmanland

Ulf Alström



Innehållsförteckning

Inledning	1
Målsättning och metod	1
Undersökningsresultat.....	1
Referenser	2
Tekniska och administrativa uppgifter	2
Figurer	3

Inledning

Med anledning av ett planerat våtmarksområde inom fastigheten Vagersta 2:8 har Stiftelsen Kulturmiljövård Mälardalen, genom arkeolog Ulf Alström, utfört en Särskild utredning etapp 2. Arbetet utfördes efter beslut av Länsstyrelsen i Västmanland 2006-04-12 med dnr 431-3312-06. Arbetet, som utfördes med början den 21 april med en besiktning av området och avslutades 9 maj med fältundersökningar i form av sökschaktningar, beställdes och bekostades av Jens Svensson, Vagersta.

Målsättning och metod

Målsättningen med den särskilda utredningen etapp 2 var att undersöka om det fanns fornlämningar som inte var synliga ovan mark i undersökningsområdet. Omedelbart norr om området finns två stensättningar, RAÄ 212: 1-2, med en allmän datering till järnåldern. Området ligger på ett flackt krön som sluttar svagt österut mot en bördig dalsänka. Området har varit åker men ligger sedan flera år i träda. Eftersom området ligger omkring 55 m över havet kunde även lämningar från sten- och bronsålder bli aktuella.

Undersökningsresultat

Undersökningsområdet var ungefär 25 000 kvadratmeter stort. Grävmaskinen var en H10 med 1,8 m skopbredd. Schaktbredden var alltså given. Längden på schakten var cirka 4-6 m. Djupet var 0,3-0,4 m. I undersökningsområdet drogs närmare 70 schakt. Inga boplatzlämningar eller rester av sönderplöjda gravar påträffades.



Figur 1. Del av undersökningsområdet från norr med gården Vagersta 2:6 i bakgrunden (foto Ulf Alström).

Referenser

Kart- och arkivmaterial

Fastighetskartan Skala 1:5000.

Gula kartan. Ransta 11G:68. Skala 1:20 000.

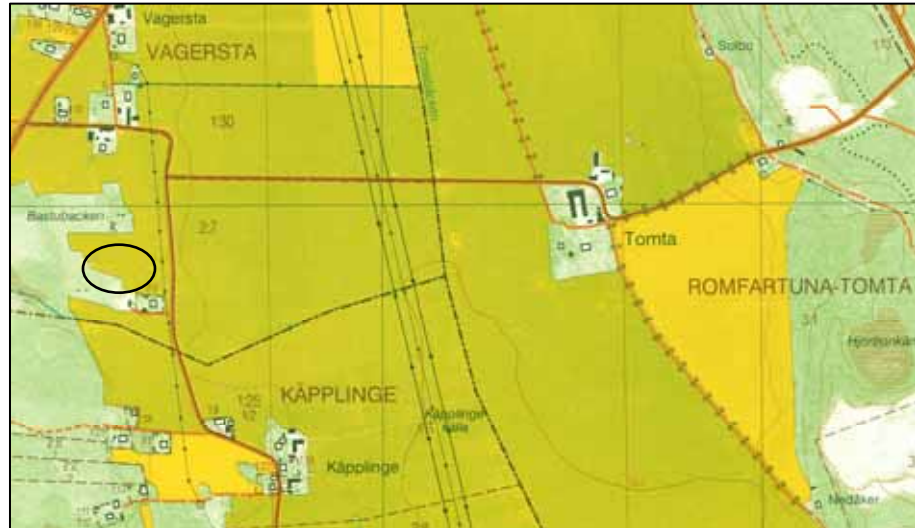
Häradskartan 1907. Framsidesbild.

Tekniska och administrativa uppgifter

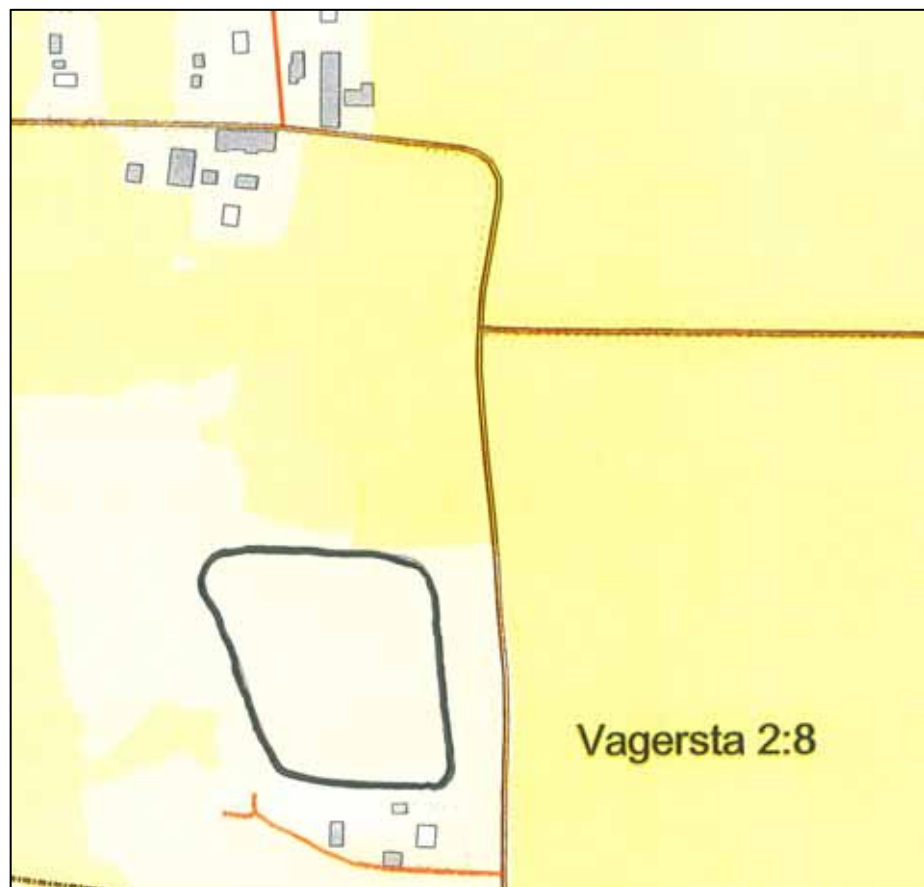
<i>Stiftelsen Kulturmiljövård Mälardalens projektnr:</i>	06013
<i>Länsstyrelsen dnr, beslutsdatum:</i>	431-3312-06 2006-04-12
<i>Undersökningsperiod:</i>	2006-04-21, 2006-05-09
<i>Arkeologtimmar:</i>	8 timmar
<i>Maskintimmar:</i>	Maskin ställdes till förfogande av exploatören
<i>Exploateringsyta:</i>	25 000 m ²
<i>Personal:</i>	Ulf Alström
<i>Belägenhet:</i>	Vagersta 2:8
<i>Ekonomisk karta:</i>	11G:68 Skala 1:20 000
<i>Koordinatsystem:</i>	Rikets
<i>Koordinater:</i>	X 6630900 Y 1540300
<i>Höjdsystem:</i>	Rikets
<i>Inmätningmetod:</i>	manuell
<i>Dokumentationshandlingar:</i>	2 foton
<i>Fynd:</i>	-

Figurer

Kartor ur allmänt kartmaterial © Lantmäteriet. Ärende nr MS2006/01407.



Figur 2. Undersökningsplatsens läge markerat med en oval. Utdrag ur Gula kartan 11G:68. Skala 1:20 000.



Figur 3. Undersökningsområdet markerat med svart linje. Inom UO grävdes 68 schakt. Dessa innehöll jord och lera. Utdrag ur fastighetskartan skala 1:5000.

