


Ett schakt i Lykttändargränd

Förundersökning i form av schaktningsövervakning

RAÄ 232
Lykttändargränd
Västerås stadsförsamling
Västmanland

Ulf Alström



Innehållsförteckning

Inledning.....	1
Målsättning och metod	1
Undersökningsresultat.....	2
Referenser	3
Kart- och arkivmaterial	3
Tekniska och administrativa uppgifter.....	3
Kartfigur.....	4

Utgivning och distribution:
Stiftelsen Kulturmiljövård Mälardalen
Stora gatan 41, 722 12 Västerås
Tel: 021-80 62 80
Fax: 021-14 52 20
E-post: info@kmmmd.se

© Kulturmiljövård Mälardalen 2007.

Kartor ur allmänt kartmaterial © Lantmäteriet. Ärende nr MS2006/01407.

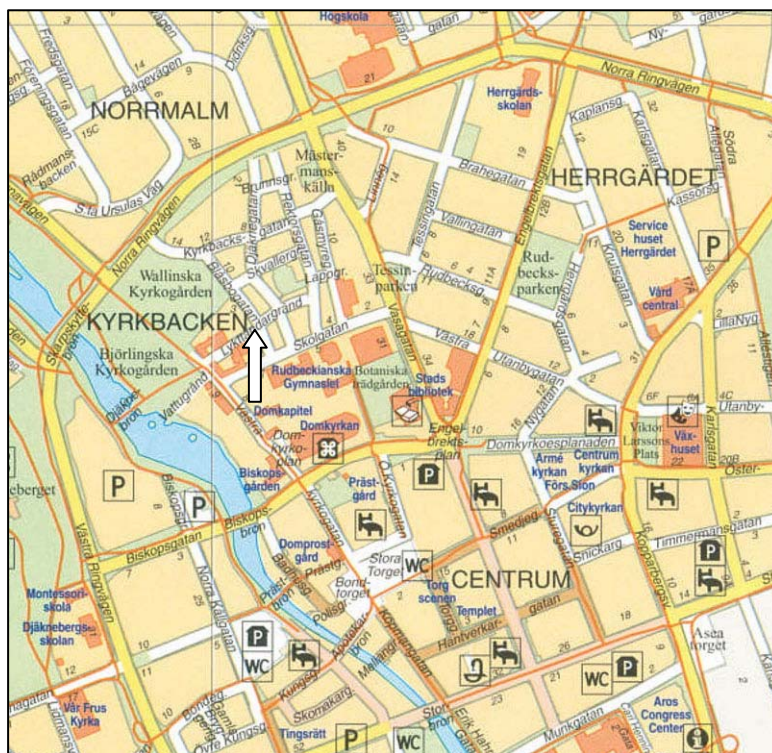
ISSN: 1653-7408
ISBN: 978-91-85741-01-4

Inledning

I samband med schaktningar för ny kopplingsbrunn för färskvatten i korsningen Blåsbogatan-Lykttändargränd på Kyrkbacken i Västerås har Stiftelsen Kulturmiljövård Mälardalen, genom Ulf Alström, genomfört en förundersökning i form av schaktningsövervakning i samband med grävarbetet. Beslut om arbetet togs av länsstyrelsen 2006-10-13 med dnr 431-11021-06. Uppdragsgivare var Peab Sverige AB som också bekostade arbetet.

Målsättning och metod

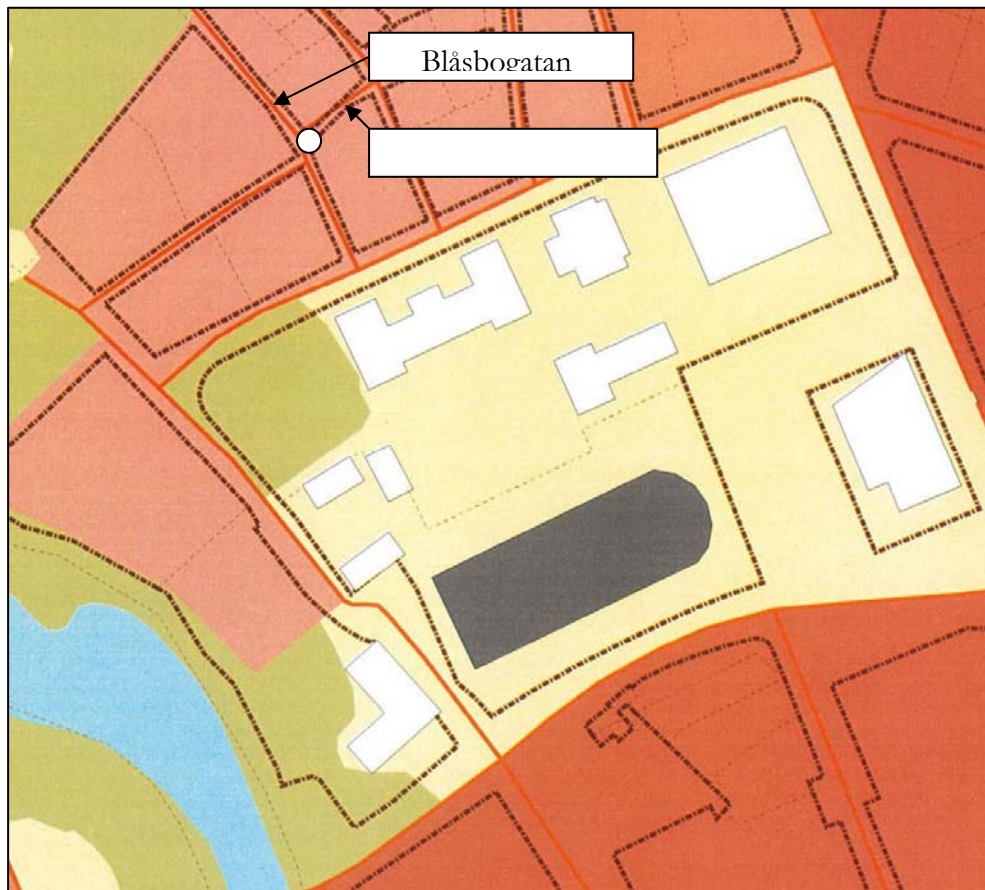
Målsättningen med den arkeologiska schaktningsövervakningen var att dokumentera stratigrafiskt intakta kulturlager. Sannolikheten för att kulturlager över huvud taget skulle vara bevarade var små eftersom rör och ledningar sedan tidigare fanns i området. Trots de ringa möjligheterna ansågs det ändå vara viktigt att utföra schaktningsövervakningen eftersom Kyrkbackens kulturlager fortfarande är relativt okända.



Figur 1. Platsen för den arkeologiska schaktningsövervakningen markerad med en pil. (Karta Västerås stad Lantmäteriförvaltningen, skala 1:15 000).

Undersökningsresultat

Storleken på schaktet var 3 x 1,5 m. Djupet var 1,8 m. Lagren i gropen bestod av 0,2 m sand, därefter omrörd lera med lite tegelfragment. I detta lager låg äldre ledningar. I botten, på cirka 1,8 m djup, fanns grovkornig sand som omgav den ledning till kopplingsbrunnen som skulle bytas. Inga intakta kulturlager påverkades av arbetet.



Figur 2. Platsen för undersökningen markerad med vit prick. Skala cirka 1:2000.

Referenser

Kart- och arkivmaterial

Fastighetskartan. Skala 1:2000.

Västeråskartan 2006. Skala 1:15 000. Västerås stad. Lantmäteriförvaltningen.

Gula kartan 11G:17. Skala 1:20 000.

Tekniska och administrativa uppgifter

KM dnr:	06103
Länsstyrelsen dnr, beslutsdatum:	431-11021-06 2006-10-13
Undersökningsperiod:	2006-10-16
Arkeologtimmar:	2 timmar
Exploateringsyta:	4,5 m ²
Personal:	Ulf Alström
Belägenhet:	Lykttändargränd
Ekonomisk karta:	11G:17
Koordinatsystem:	Rikets
Koordinater:	X 6610660 Y 1543460
Inmätningmetod:	manuell

Kartfigur

Kartor ur allmänt kartmaterial © Lantmäteriet Gävle. Ärende nr MS2006/01407.



Figur 3. Undersökningsplatsens läge markerat med en ring. Utdrag ur ekonomiska kartan. Skala 1: 20 000.