


# VA i C.H:s gata i V-ås

Förundersökning i form av en schaktningsövervakning

RAÄ 232  
Carl Hennings gata  
Västerås stadsförsamling  
Västmanland

*Ulf Alström*



## Innehållsförteckning

Inledning .....	1
Målsättning och metod .....	1
Undersökningsresultat.....	1
Referenser .....	3
Kart- och arkivmaterial .....	3
Litteratur .....	3
Tekniska och administrativa uppgifter.....	3
Figurer .....	4

Utgivning och distribution:  
Stiftelsen Kulturmiljövård Mälardalen  
Stora gatan 41, 722 12 Västerås  
Tel: 021-80 62 80  
Fax: 021-14 52 20  
E-post: [info@kmmd.se](mailto:info@kmmd.se)

© Kulturmiljövård Mälardalen 2007.

Kartor ur allmänt kartmaterial © Lantmäteriet. Ärende nr MS2006/01407.

ISSN: 1653-7408  
ISBN 13: 978-91-85741-45-8

Västerås 2007

# Inledning

På grund av ledningsarbeten i Carl Hennings gata i Västerås har Stiftelsen Kulturmiljövård Mälardalen, genom Ulf Alström, utfört en arkeologisk förundersökning i form av en schaktningsövervakning. Arbetet utfördes efter beslut av länsstyrelsen 2007-03-05 med dnr 431-9389-06. Schaktningsövervakningen beställdes av Mälarenergi Service, Bygg och teknik som också bekostade undersökningen. Arbetet föranleddes av att Carl Hennings gata ligger inom begränsningen för Raä 232 vilket betecknar kulturlager för Västerås stad med datering från medeltid och framåt.

## Målsättning och metod

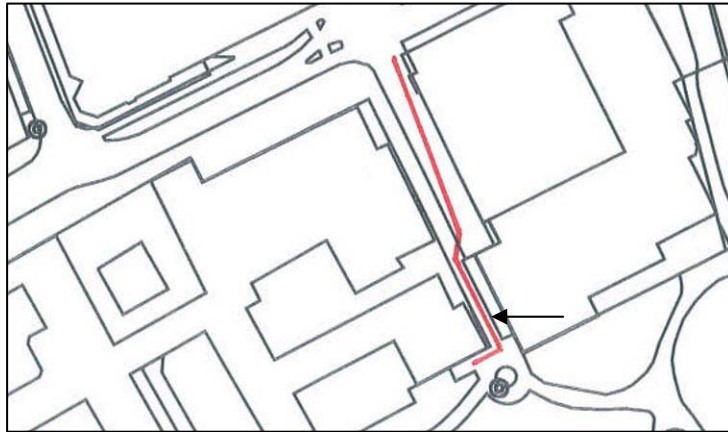


Tidigare arkeologiska undersökningar i Carl Hennings gatas närområde (Bergquist 1995, Bergquist & Bäck 2001) pekar mot att även denna gata hade kraftiga utfyllnadslager. Målsättningen med det arkeologiska arbetet var därför att dokumentera lämningar av kulturlager och anläggningar i schaktets kanter.

*Figur 1. Carl Hennings gata mot Vasaparken med en del av VA-schaktet. (Foto Ulf Alström).*

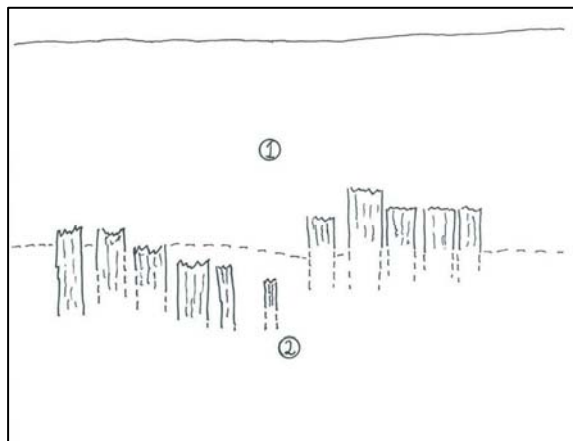
## Undersökningsresultat

Schaktet som sträckte sig från Mungatan i norr till Vasaparken i söder var cirka 100 meter långt. Bredden varierade från 1,5 meter till 2,5 meter. Djupet på schaktet var från 1,5 meter till 2,5 – 3,0 meter. Som befarat påträffades inte några kulturlager i schaktet, utan materialet var för det mesta grus som fyllts på efter tidigare ledningsschaktningar. Trots omfattande grävningar för ledningar i gatan påträffades en



Figur 2. Schaktet i Carl Hennings gata markerat med rött. Platsen för hägnaden markerad med pil. Fastighetskartan skala 1:2000.

anläggning som bestod av stående plankor. Hägnaden, som den kan betraktas som, påträffades i västra schaktväggen och låg i NNV- SSÖ riktning. Den bestod av minst 11 plankor 0,06 – 0,20 meter breda och 0,04 meter tjocka. De var nergrävda eller nertryckta i den rena lera. Ovanför lera fanns grus som lagts på i modern tid vilket innebär att plankorna var i dåligt skick i gruslagret. Tätt intill raden av plankor låg äldre elledningar.



Figur 3. Profilritning i skala 1:40 över plankraden i Carl Hennings gatas sydligaste del. 1 representerar ett gruslager omedelbart under markytan. 2 under den streckade linjen representerar ren lera. (Ritning Ulf Alström).



Figur 4. Plankraden i schaktets västra kant. (Foto Ulf Alström).

Dateringen på hägnaden kan inte fastställas eftersom man inte kan säga från vilken nivå den är nergrävd. Den kan till och med vara från nutid. Här fanns bara två lager nämligen grus och under det lera vilket gör en säker datering omöjlig.

# Referenser

## Kart- och arkivmaterial

Ekonomiska kartan Västerås 11G:17

## Litteratur

Bergquist, U., 1995. Fjärrkyla. Stora Gatan-Munkgatan. UV Uppsala. Rapport 1995:09. Uppsala.

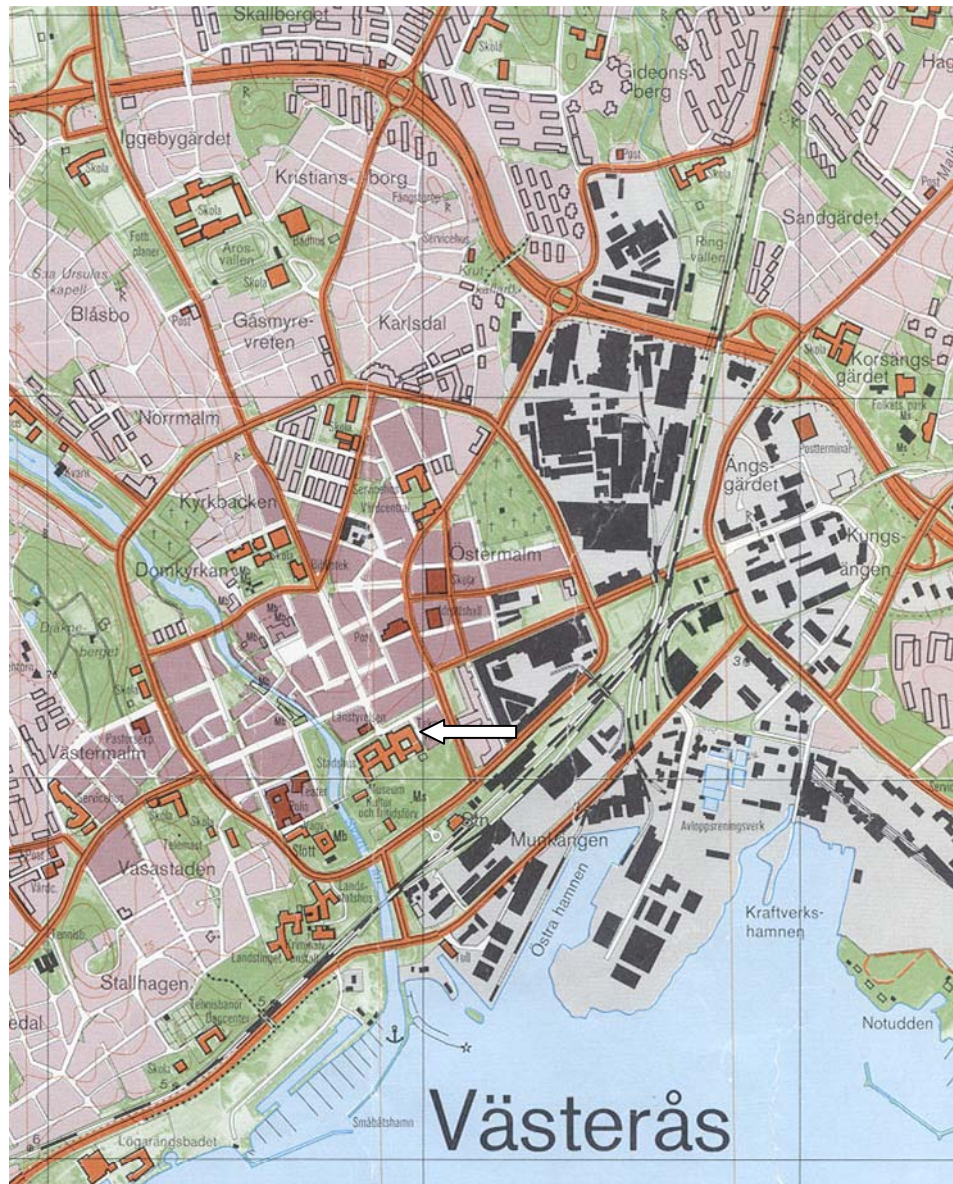
Bergquist, U., & Bäck, M., 2001. Förundersökning i klostrets närhet. Rapport UV Bergslagen 2001:4 Örebro.

## Tekniska och administrativa uppgifter

KM dnr:	06128
Länsstyrelsen dnr, beslutsdatum:	431-9389-06
Undersökningsperiod:	Juni 2007
Arkeologtimmar:	9,5 timmar
Exploateringsyta:	Cirka 100 löpmetrar schakt
Personal:	Ulf Alström och Anna Lihammer
Belägenhet:	Carl Hennings gata
Ekonomisk karta:	11G:17
Koordinatsystem:	Rikets
Koordinater:	X 6610120 Y1541990
Inmättningsmetod:	manuell
Dokumentationshandlingar:	2 foton, 1 profilritning skala 1:20
Fynd:	Inga fynd

# Figurer

Kartor ur allmänt kartmaterial © Lantmäteriet Gävle. Ärende nr MS2006/01407.



Figur 5. Undersökningsplatsens läge, markerat med en pil. Utdrag ur ekonomiska kartan. Skala 1:20 000.