

Utredning i Kilsta

Särskild arkeologisk utredning

**Kilsta 4:2
Kungsåra socken
Västerås kommun
Västmanland**

Kaisu Anttila



Innehållsförteckning

Inledning.....	1
Topografi och fornlämningsmiljö.....	1
Syfte och metod.....	1
Undersökningsresultat.....	1
Kommande arbete.....	2
Referenser	3
Kart- och arkivmaterial.....	3
Tekniska och administrativa uppgifter.....	3
Figurer	4

Utgivning och distribution:
Stiftelsen Kulturmiljövård Mälardalen
Stora gatan 41, 722 12 Västerås
Tel: 021-80 62 80
Fax: 021-14 52 20
E-post: info@kmmd.se

© Kulturmiljövård Mälardalen 2007.

Omslagsfoto: Kaisu Anttila

Kartor ur allmänt kartmaterial © Lantmäteriet. Ärende nr MS2006/01407.

ISSN: 1653-7408
ISBN 13: 978-91-85741-48-9

Västerås 2007

Inledning

Inom en del av fastigheten Kilsta 4:2 Kungsåra socken genomförde Stiftelsen Kulturmiljövård Mälardalen en särskild utredning, under augusti månad 2007. Anledningen till utredningen var att markägaren planerade att avstycka fem tomter för ny villabebyggelse samt anlägga en ny väg på området.

Länsstyrelsens motivering till beslutet om en särskild arkeologisk utredning, etapp 1 och 2, var närheten till registrerade fornlämningar (beslut dnr 431-7240-07).

Utredningsområde omfattade ca 18 000 kvm.

Topografi och fornlämningsmiljö

Undersökningsområdet utgörs av skogsmark och åkermark i träda. Området ligger 20 – 25 m ö h. och är rikt på fornlämningar. Dessa utgörs bl a av ett hägnadssystem (RAÄ 59:1), ett gravfält (RAÄ 51:1), stensättningar (RAÄ 52:1 och 53:1-2), en hög (RAÄ 54:1) och en skålgropsförekomst (RAÄ 146:1).

Syfte och metod

Utredningens syfte var att klargöra om arbetsföretaget berör fornlämningar som inte är kända. Den bestod av två etapper. Etapp 1 omfattade arkiv- och kartstudier samt fältinventering med syfte att lokalisera fornlämningar synliga ovan marken. Resultatet av etapp 1 låg till grund för nästa etapp. Etapp 2 omfattade sökschaktsgrävning för att lokalisera fornlämningar som inte var synliga ovan mark.

Undersökningsresultat

Etapp 1

Inga nya fornlämningar påträffades vid inventering av området.

Etapp 2

Sammanlagd upptogs 17 sökschakt på undersökningsområdet intill de registrerade fornlämningar och vid en gammal bruksväg som leder till skogsområdet i NÖ (fig 2 och 3).

Schakten drogs med en grävmaskin med en 1,8 m bred planskopa.

Schaktens storlek varierade mellan 2x3-4 och 2x12 m. De var ca 0,5 – 0,7 m djupa. Jordmånen i schakten var lera och/eller morän.

I ett av schakten påträffades en mörkfärgning med enstaka skörbrända stenar. Mörkfärgningen var ca 1,3 m i diameter och 0,06 m djup (fig 4). Den undersöktes och borttogs. Inga fynd påträffades.

Kommande arbete

Inga fornlämningar påträffades vid utredningen. Stiftelsen Kulturmiljövård Mälardalen rekommenderar inga ytterligare åtgärder på området. Beslutet i ärendet tas av Länsstyrelsen i Västmanlands län Natur- och kulturmiljöenheten.

Referenser

Kart- och arkivmaterial

Den digitala fastighetskartan

Gröna kartan 11H SV Enköping

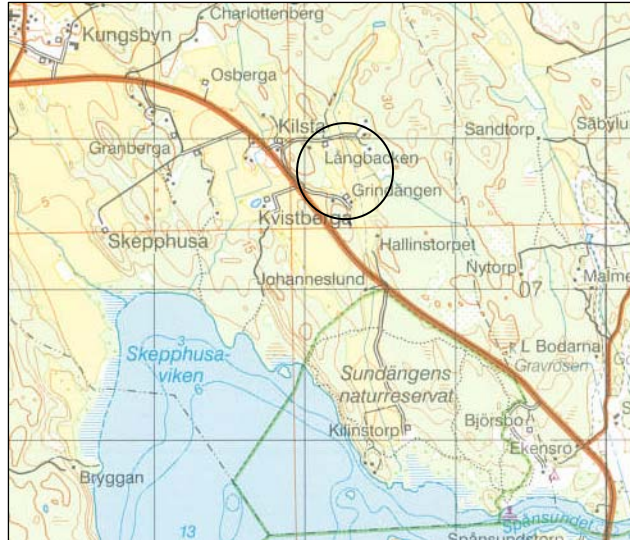
Fornminnesregistret, Västmanlands län

Tekniska och administrativa uppgifter

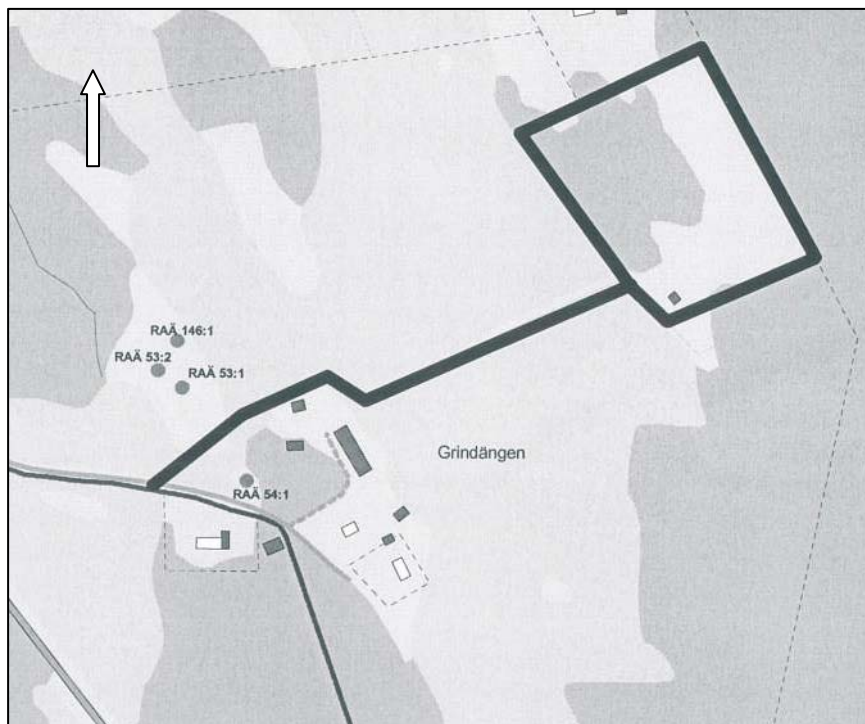
KM dnr:	07075
Länsstyrelsen dnr, beslutsdatum:	431-7240-07
Undersökningsperiod:	2007-08-01 och 2007-08-07
Arkeologtimmar:	12 timmar
Maskintimmar:	6 timmar
Exploateringsyta:	18 000 m ²
Personal:	Kaisu Anttila
Belägenhet:	Kilsta 4:2, Kungsåra socken
Ekonomisk karta:	11H 1b
Koordinatsystem:	RT 90
Koordinater:	X 6607 734 Y 1558 383
Höjdsystem:	RH 1970
Inmätningmetod:	Manuellt
Dokumentationshandlingar:	Denna rapport
Fynd:	Inga

Figurer

Kartor ur allmänt kartmaterial © Lantmäteriet Gävle. Ärende nr MS2006/01407.



Figur 1. Undersökningsplatsens läge, markerat med en ring.
Utdrag ur Gröna Kartan 11H SV Enköping. Skala 1:50 000.



Figur 2. Undersökningsområdet. Skala 1:5000.

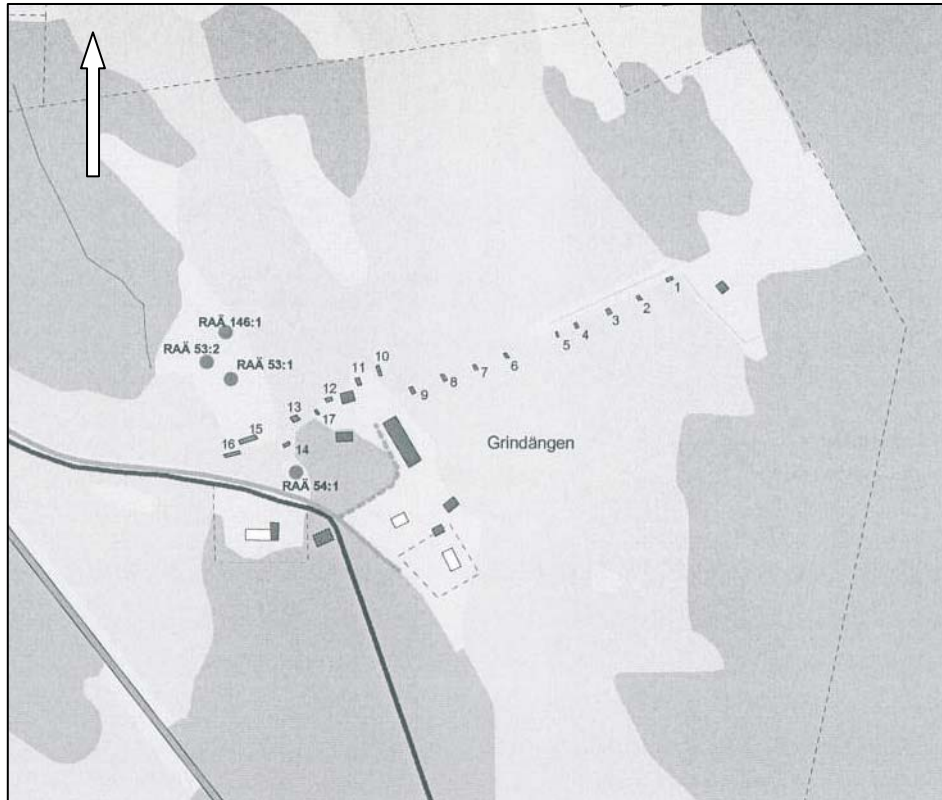


Fig 3. Utredningsschakt. Digitala fastighetskartan, skala 1:5000.



Fig 4. Mörkfärgning i schakt 13 från norr. Foto: Kaisu Anttila