

# Sandviksvägen

Arkeologisk utredning etapp 1

Ekeby 4:1, Väsby 1:88 m.fl. och Norrlöt 1:10

Ytterenhörna socken  
Södertälje kommun  
Södermanland



*Örjan Hermodsson*

# Sandviksvägen

## Etapp 1

Arkeologisk utredning

Ekeby 4:1, Väsby 1:88 m.fl. och Norrlöt 1:10

Ytterenhörna socken

Södertälje kommun

Södermanland

*Örjan Hermodsson*

Utgivning och distribution:  
Stiftelsen Kulturmiljövård  
Stora gatan 41, 722 12 Västerås  
Tel: 021-80 62 80  
Fax: 021-14 52 20  
E-post: [info@kmmmd.se](mailto:info@kmmmd.se)

© Stiftelsen Kulturmiljövård 2014

Omslagsfoto: Utsikt över dalgången vid Österäng. Foto: Förf. 2013-11-27.


Kartor ur allmänt kartmaterial © Lantmäteriet. Ärende nr MS2012/02954.

ISBN: 978-91-7453-306-4

Tryck: Just Nu, Västerås 2014

# Innehåll

Innehåll .....	4
Sammanfattning.....	5
Inledning.....	5
Bakgrund .....	5
Målsättning och metod .....	5
Topografi och fornlämningsmiljö .....	6
Genomförande .....	6
Resultat .....	7
Fasta fornlämningar.....	7
Övriga kulturhistoriska lämningar.....	8
Möjliga fornlämningar.....	8
Tolkning och utvärdering .....	12
Referenser.....	13
Kart- och arkivmaterial .....	13
Otryckta källor.....	13
Litteratur.....	13
Tekniska och administrativa uppgifter .....	14
BILAGA .....	15
Beskrivningar från den arkeologiska utredningen .....	15



Figur 1. Utredningsområdets läge, markerat med en ring. Utdrag ur den digitala terrängkartan. Skala 1:50 000.

# Sammanfattning

Under tre dagar i slutet av november och i början av december utfördes av Stiftelsen Kulturmiljövård en arkeologisk utredning etapp 1 vid Sandviksvägen i Ytterenhörna socken, Stockholms län. Området omfattar ca 45 hektar och består av högre belägen skogsmark och en större uppodlad sedimentdalgång. Inga tidigare registrerade lämningar finns inom ytan, men vid utredningen påträffades 28 objekt. Två av dessa bedömdes som fasta fornlämningar. Fyra objekt klassades som osäkra fornlämningar. 17 objekt registrerades som övriga kulturhistoriska lämningar. Vidare urskiljdes fem lokaler som möjliga lägen för förhistoriska boplatser.

## Inledning

Under november 2013 fick Stiftelsen Kulturmiljövård i uppdrag att utföra en arkeologisk utredning, etapp 1 inom ett ca 45 hektar stort område i Ytterenhörna socken. Området är under detaljplanering av Södertälje kommun. Utredningen föregicks av ett beslut av Länsstyrelsen i Stockholms län (dnr 4311-35766-2013).

## Bakgrund

Ytterenhörna församling ingår sedan 1948 i Enhörna församling (Nationalencyklopedin 1996, s. 253). Enhörna församling består av en kuperad halvö och av flera öar i Mälaren. I området finns ca 1 200 kända fornlämningar. Ett hundratal är glest belägna gravar, delvis av bronsålderskaraktär. I anslutning till dessa finns skärvestenshögar och hållristningar. På ett 40-tal järnåldersgravfält finns omkring 1 100 anläggningar. I fornlämningsbeståndet ingår även sex fornborgar och en medeltida storgårdslämning (hämtat ur FMIS).

## Målsättning och metod

Utredningen syftade till att fastställa om tidigare ej kända fornlämningar finns inom området och att peka ut områden för möjliga boplatser som inte är synliga ovan mark. Avsikten var att övriga kulturhistoriska lämningar skulle dokumenteras översiktligt.

Som förberedelse gjordes en arkivstudie med syfte att sammanställa kända forn- och övriga kulturhistoriska lämningar registrerade i FMIS. Vidare utfördes en studie av de historiska kartorna för att få kunskap om markanvändningen, äldre övergiven bebyggelse och äldre övergivna gränsmarkeringar m.m. Kartstudien omfattade den häradsekonomiska kartan, den ekonomiska kartan och några tidiga historiska kartor. Kartorna rektifierades och redovisas i referenslistan.

Själva fältinventeringen omfattade dokumentation av såväl synliga lämningar liksom lägen för eventuella, ovan mark ej synliga lämningar.

Vid inventeringen dokumenterades samtliga synliga forn- och övriga kulturhistoriska lämningar genom inmätning och beskrivning. I några fall bedömdes behoven av vidare insatser för att klarlägga fornlämningsstatus. Lägen för potentiella fornlämningar, där ytterligare utredning erfordras dokumenterades och beskrevs.

Inmätningen gjordes med GPS. Enstaka lämningar mättes in som punkter eller linjer medan flera lämningar som ligger nära varandra sammanfördes och mättes in som en polygon. Detsamma gällde yttäckande lokaler. Potentiella fornlämningar mättes in enligt samma princip.

I rapporten redovisas vad som kan bedömas vara fasta fornlämningar och övriga kulturhistoriska lämningar samt möjliga fornlämningar.

## Topografi och fornlämningsmiljö

Utredningsområdet är småkuperat och karaktäriseras av moränmarker. I södra delen finns en flack sedimentdalgång som är odlingsmark (omslagsfoto). De högre belägna moränmarkerna har varierad sammansättning. I nordväst förekommer talrika blockansamlingar. Den norra delen domineras av sandig mark. Berg i dagen finns i anslutning till det sandiga området. I söder inom Ekebys marker är terrängen relativt brant sluttande. Här växer mycken granskog, men i det nordöstra hörnet finns tät lövsly som omöjliggjorde besiktning. I nordöst omkring Furudal är terrängen flack och dominerad av sedimentmark. Här har i sen tid delar av marken varit uppodlad eller utgjort trädgårdar. Mindre övriga ytor inom utredningsområdet var enligt den ekonomiska kartan från 1957 odlade. I regel är dock dessa inte markerade på den häradsökonomiska kartan från omkring 1900. Dessa övergivna odlingsytor har inte dokumenterats vid utredningen.

Inga tidigare kända fornlämningar förekommer i området. Strax sydväst om programområdet finns nio registrerade stensättningar. Tre har kal stenfyllning och övriga är övertorvade. I närområdet finns också en skärvtenshöj (Ytterenhörna 79:1). Omedelbart nordöst om programområdet ligger ett röse och ett stycke öster om detta en stensättning. Dessa fornlämningar är ej med på fig. 6.

## Genomförande

Som förberedelse för utredningen genomfördes i huvudsak studier av historiska kartor. Fältarbetet ägde som tidigare nämnts rum under tre dagar i slutet av november och början av december 2013. Möjligheterna att upptäcka synliga lämningar var goda vid denna årstid, men problemet var bristen på ljus. Själva fältarbetet innebar i första hand en okulär besiktning, framförallt av de obebyggda markerna. Jordsond användes främst för test av kulturpåverkan i några gropar.

# Resultat

Sammanlagt påträffades 28 objekt vid utredningen. De kan i huvudsak med avseende på fornlämningsstatus uppdelas i tre kategorier (se fig. 5–6). Se även bilagan.

## ***Fasta fornlämningar***

Två objekt bedömdes som fasta fornlämningar. En av de fasta fornlämningarna utgörs av ett gränsmärke (objekt 2). Det ligger i äldre ej längre utlagd gräns. Objekt nr 3 är en stensättning med kal stenfyllning som har ett ovanligt lågt läge. Dessa brukar i regel ligga i krönlägen.



*Fig. 2. Objekt nr 3 och förf. Foto: Britta Kihlstedt.*





Fig. 3. Husgrund (objekt 1) sydöst om dalgången norr om Ekeby. Foto: Förf.

### **Övriga kulturhistoriska lämningar**

Kategorin omfattar majoriteten av de registrerade lokalerna. Den omfattar 17 objekt som sannolikt genomgående är sentida. Här ingår tre gränsmärken, fyra stenmurar, fyra röjningsrösen, tre platser med bebyggelse lämningar, ett brott, en grop och en tegelbrukslämning. Gränsmärkena och stenmurarna anknyter till ännu existerande gränser, men har ändå ett kulturhistoriskt intresse. Röjningsrösen är ibland av svårbedömd ålder, men är förmodligen i huvudsak sentida. Bebyggelse lämningarna består i ett fall av en enhet med namnet Österäng (objekt 14) som finns upptagen på den häradsekonomiska kartan från omkring 1900 (inget årtal finns angivet i Lantmäteriets kartsök). Tegelbrukslämningen (objekt 17; fig. 4) är omfattande och var ännu markerad på den ekonomiska kartan från 1957. Tegelbruket är dock inte upptaget på den häradsekonomiska kartan.

De bebyggda tomterna är i regel så omvandlade att lämningar sällan kvarliggert. I anslutning till tomterna registrerades några stenmurar av ålderdomlig karaktär. En villatomt från senare tid var övergiven med nedrasande byggnader. Denna registrerades som objekt nr 11. På en tomt påträffades en husgrund (se under tolkning och utvärdering).

### **Möjliga fornlämningar**

I fyra fall är fornlämningsstatusen oklar och en kontroll av dem vid en etapp 2 utredning vore befogad. En lokal (objekt 1) består av lämningar efter torp eller backstuga av ålderdomlig karaktär (fig. 3). Denna kan inte spåras på kartan över Ekeby från 1724 eller på någon senare karta (fig. 7). Två av objekten kan vara kolningsgropar (objekt 4 och 6). Sedan tidigare finns i Södertälje kommun endast en kolningsgrop registrerad (Överjärna 177:1). Ett objekt är troligen ett ålderdomligt spisröse (objekt 5).

Fem lägen bedömdes som lämpliga för forntida bosättning. De bästa lägena (objekt 26–27) ligger inom norra delen av utredningsområdet på en sandig platå. De är belägna strax ovan 25 meters nivå och kan innehålla boplatser från neolitisk tid eller från bronsålder. Övriga boplatzlägen som är spridda över området ligger på 35–40 m ö. h.



*Fig. 4. Ruinerna efter Tegelbruket (objekt 17). Foto: Britta Kihlstedt.*

Objekt nr	Lämningsstyp	Status	R	Osäker	ÖKL	Kommentar
1	Lägenhetsbyggelse	Fast fornlämning?		1		Ej upptagen på kartor. Etapp 2 för närmare bedömning
2	Gränsmärke	Fast fornlämning	1			Ej beläget i nuvarande gräns
3	Stensättning	Fast fornlämning	1			
4	Kolningsgrop?	Fast fornlämning?		1		Etapp 2 för närmare bedömning
5	Spisröse?	Fast fornlämning?		1		Osäkert läge. Etapp 2 för närmare bedömning.
6	Kolningsgrop?	Fast fornlämning?		1		Etapp 2 för närmare bedömning
7	Gränsmärke	Övrig kulturhistorisk lämning			1	
8	Stenmur	Övrig kulturhistorisk lämning			1	
9	Stenmur	Övrig kulturhistorisk lämning			1	
10	Husgrund	Övrig kulturhistorisk lämning			1	
11	Lägenhetsbyggelse	Övrig kulturhistorisk lämning			1	
12	Stenmur	Övrig kulturhistorisk lämning			1	
13	Stenmur	Övrig kulturhistorisk lämning			1	
14	Lägenhetsbyggelse	Övrig kulturhistorisk lämning			1	Upptagen på den häradsekonomiska kartan
15	Röjningsröse	Övrig kulturhistorisk lämning			1	
16	Röjningsröse	Övrig kulturhistorisk lämning			1	
17	Tegelbrukslämning	Övrig kulturhistorisk lämning			1	Upptagen på den ekonomiska kartan
18	Grop	Övrig kulturhistorisk lämning			1	Troligen efter stubbrytning
19	Brott	Övrig kulturhistorisk lämning			1	
20	Röjningsröse	Övrig kulturhistorisk lämning			1	
21	Gränsmärke?	Övrig kulturhistorisk lämning			1	
22	Röjningsröse	Övrig kulturhistorisk lämning			1	
23	Gränsmärke	Övrig kulturhistorisk lämning			1	Osäkert läge
24	Boplatsläge	Fast fornlämning?		1		Etapp 2 för närmare bedömning
25	Boplatsläge	Fast fornlämning?		1		Etapp 2 för närmare bedömning
26	Boplatsläge	Fast fornlämning?		1		Etapp 2 för närmare bedömning
27	Boplatsläge	Fast fornlämning?		1		Etapp 2 för närmare bedömning
28	Boplatsläge	Fast fornlämning?		1		Etapp 2 för närmare bedömning
<b>Summa</b>			2	9	17	

Fig. 5. Tabell över samtliga objekt inom utredningsområdet

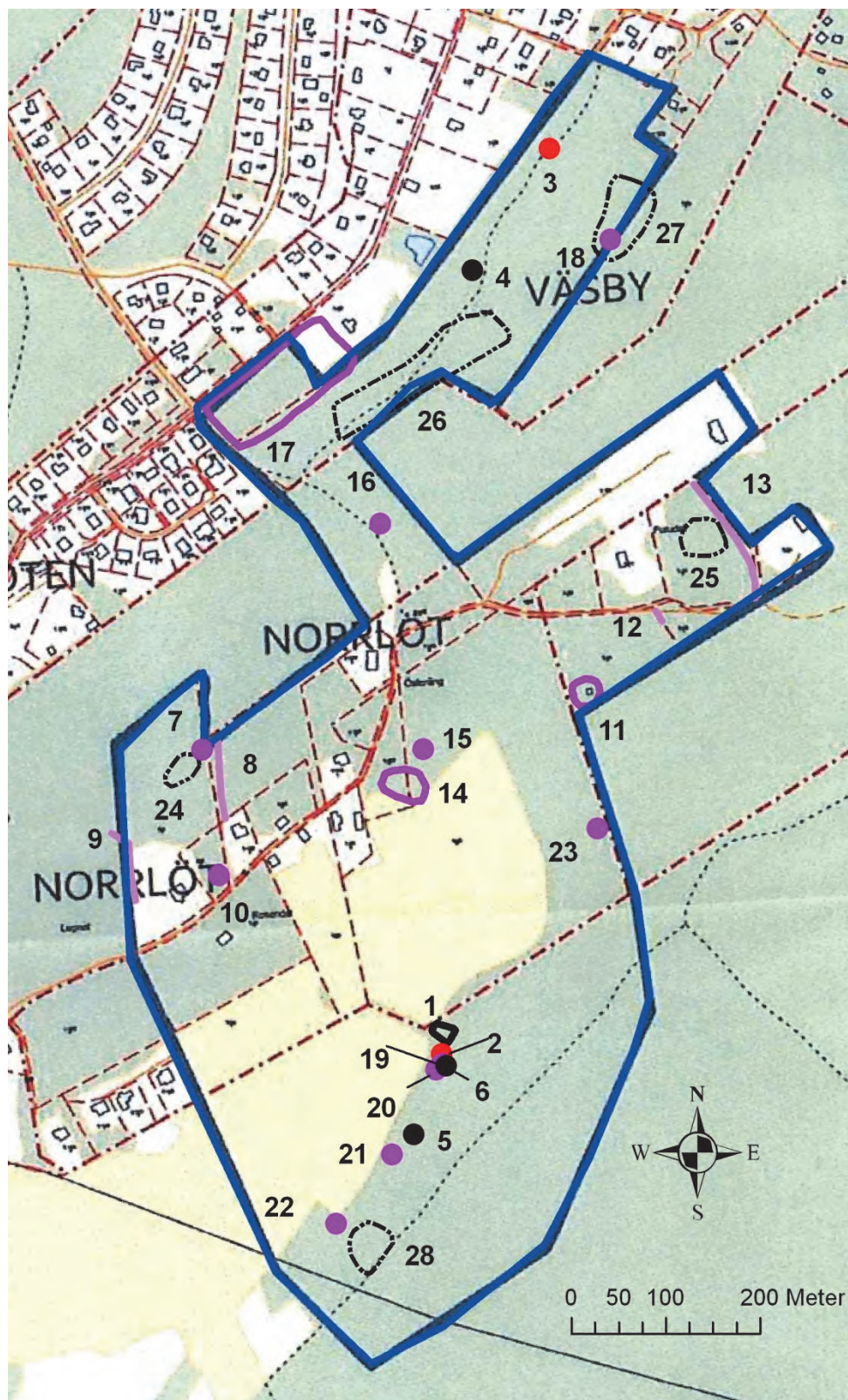


Fig. 6. Utdrag ur den digitala fastighetskartan med utredningsområdet markerat och med samtliga objekt numrerade enligt fig. 5. Skala 1:7 000. Rödmarkerade objekt med nummer är bedömda som fasta fornlämningar. Objekt markerade med lila färg är klassade som övriga kulturhistoriska lämningar. Osäkra fornlämningar inklusive boplatsslägen är markerade med svart, varav de sistnämnda har streckad begränsning.

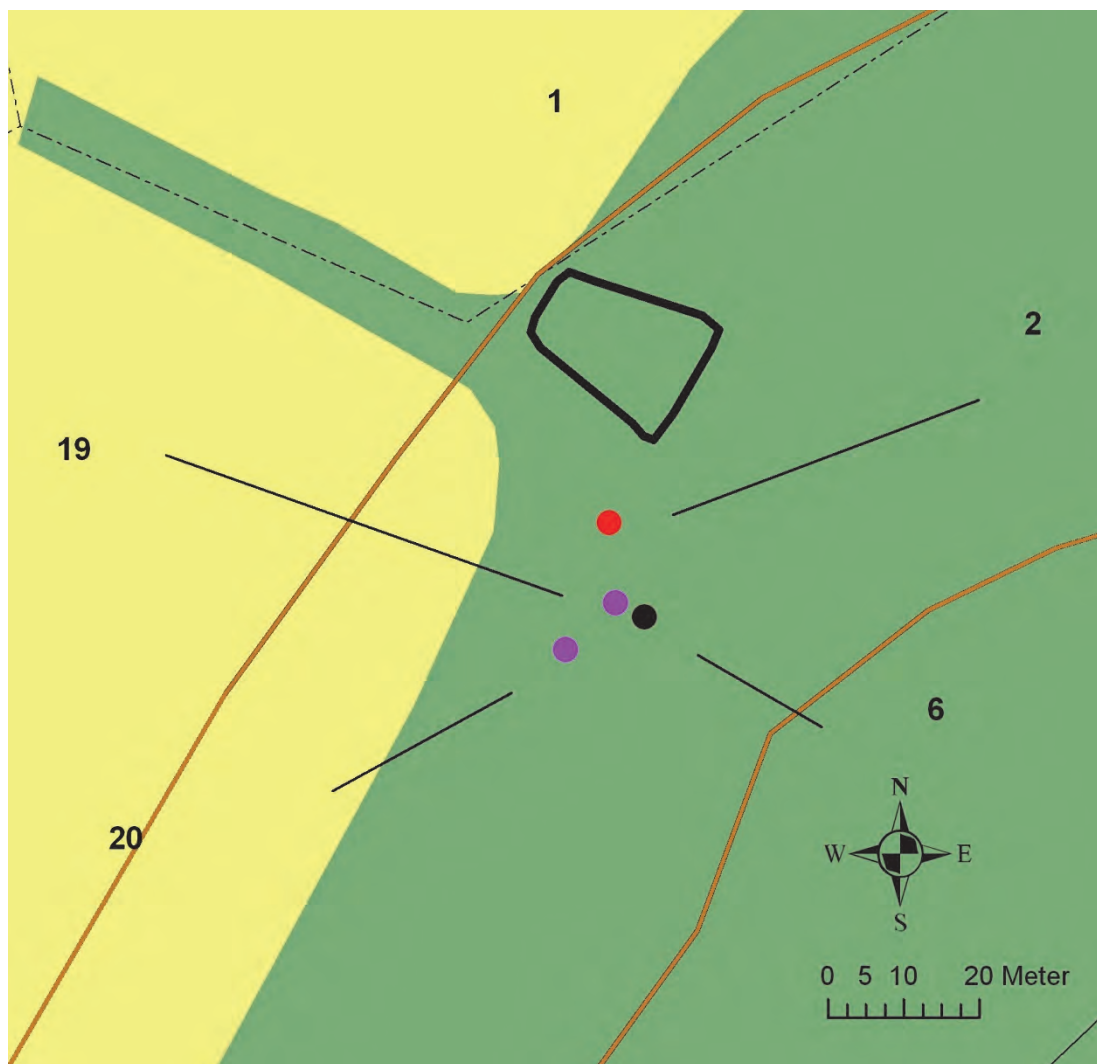


Fig. 7. Utdrag ur den digitala fastighetskartan med objekt i områdets södra del numrerade enligt fig. 5. Skala 1:1 000. Rödmarkerade objekt med nummer är bedömda som fasta fornlämningar. Objekt markerade med lila färg är klassade som övriga kulturhistoriska lämningar. Osäkra fornlämningar är markerade med svart.

## Tolkning och utvärdering

Området vid Sandviksvägen har säkerligen befolkats redan under förhistorisk tid. Stensättningen inom den nordligaste delen är visserligen den nu enda kända förhistoriska lämningen, men fornlämningarna i närområdet visar på att här funnits en forntida befolkning. Det är troligt att boplatser utan synlig begränsning kan förekomma inom området, i första hand inom de utpekade lägena. En vittnesbörd om stenåldersaktivitet i närområdet är fyndet vid Ekeby av en tjocknackig flintyx (SHM inv. nr 13783).

Under historisk tid var det bebyggelseenheter Ekeby och Norrlöt som dominerade området. Den primära är uppenbarligen Ekeby varöver den äldsta kartan vid lantmäteristyrelsens arkiv är från 1724. På denna finns även Norrlöt angiven. Det kan urskiljas att odlingsmarken för Ekeby endast upptog en begränsad del av den nuvarande dalgången. Den i lantmäteristyrelsens arkiv äldsta kartan över Norrlöt är från 1795. Större delen av utredningsområdet omfattas av Norrlöt. Det är intressant att se hur ägomönstret inom utredningsområdet till stora delar är detsamma på 1795

års karta som på den ekonomiska kartan från 1957. Det förefaller som utredningsområdet var helt dominerat av skogsmarker under 1700-talet. Enligt den häradsekonomiska kartan från omkring 1900 var i likhet med idag den södra delen av området uppodlat. I norr dominerade skogsmarker. Bebyggelse fanns i norra kanten av åkermarken i form av Österäng, Rosendal och Lugnet. Sannolikt är det grunden efter det äldsta boningshuset vid Lugnet, som har registrerats som objekt nr 12. På den ekonomiska kartan har i väster Furudal tillkommit. I norr anläggs under första hälften av 1900-talet ett tegelbruk. Detta överges under tiden efter 1957. De omfattande lämningarna efter detta har registrerats under objekt nr 17.

## Referenser

### Kart- och arkivmaterial

Arbetsmaterial från Metria: Den digitala terrängkartan och den digitala fastighetskartan.

Lantmäterimyndigheternas arkiv: Akt 01-yth-40, Stockholms län, Södertälje kommun, Norrlöt 1795-02-10, Storskifte.

Lantmäteristyrelsens arkiv: Akt nr C97-8:1, Södermanlands län, Ytterenhörna socken, Ekeby nr 1–2, geometrisk avmätning, 1724.

Lantmäteristyrelsens arkiv: Akt nr C97-8:2, Södermanlands län, Ytterenhörna socken, Ekeby nr 1–2, Laga delning, 1750.

Rikets allmänna kartverk: J112-75-22, häradsekonomiska kartan, Södertelge, Uppsala län.

Rikets allmänna kartverk: Ekonomiska kartan 10H 4j, 1957.

Statens historiska museums digitala fyndregister.

### Otryckta källor

Det digitala Fornminnesregistret (FMIS).

### Litteratur

Nationalencyklopedin 1996, band 20.

## Tekniska och administrativa uppgifter

<i>KM projekt nr:</i>	131 37
<i>Länsstyrelsen dnr, beslutsdatum:</i>	4311-35766-2013; 2013-11-08
<i>Undersökningsperiod:</i>	2013-11-26–12-04
<i>Exploateringsyta:</i>	0,45 kvadratkilometer
<i>Personal:</i>	Örjan Hermodsson och Britta Kihlstedt
<i>Belägenhet:</i>	Ekeby 4:1, Väsby 1:88 m.fl. och Norrlöt 1:10
<i>Ekonomisk karta:</i>	10H 4j; 65G 7eS Ytterenhörna
<i>Koordinatsystem:</i>	Sweref 99
<i>Inmätningssmetod:</i>	GPS

# BILAGA

## Beskrivningar från den arkeologiska utredningen

1) *Beskrivning:* Lägenhetsbebyggelse, inom ett ca 25×20 m (VNV–ÖSÖ) m stort område, bestående av 1 grund efter boningshus, 1 jordkällargrop och 3 gropar. Grunden efter boningshus är ca 6×4 m (ÖNÖ–VSV) och har spislämning i ÖNÖ, 2×1 m (NNV–SSÖ). Ålderdomlig tegelrest är synlig. Den VSV delen upptas av en källargrund. Ej upptagen på någon karta. För att närmare fastställa objektets karaktär är en etapp 2 utredning nödvändig.

*Bedömning:* Fast fornlämning?

2) *Beskrivning:* Gränsmärke, 1,8 m i diameter och 0,2 m högt, av 0,1–0,5 m stora stenar. Hjärtstenen är 0,4 m hög, 0,4 m bred (N–S) och 0,2 m tjock. Ej beläget i någon gräns, dock nära ett gränsknä på den häradsekonomiska kartan.

*Bedömning:* Fast fornlämning.

3) *Beskrivning:* Stensättning, oval, 7×5 m (VNV–ÖSÖ) och 0,5 m hög. Fyllning av i huvudsak 0,3–0,8 m stora stenar. Delvis övermossad yta. Något osäker på grund av ett ovanligt läge.

*Bedömning:* Fast fornlämning.

4) *Beskrivning:* Kolningsgrop?, 2 m i diameter och 0,5 m djup. Begränsad av en svag vall, 1 m bred och 0,1 m hög. Kraftigt kollager vid provstick. Svårbedömd lämning. För att närmare fastställa objektets karaktär är en etapp 2 utredning nödvändig.

*Bedömning:* Fast fornlämning?

5) *Beskrivning:* Spisröse?, kvadratisk, 2×2 m (N–S) och 0,3 m hög. Vid provstick påträffades intill 0,3 m stora skarpkantade stenar. Det kan vara fråga om en ålderdomlig husgrund. Läget är osäkert på grund av problem med GPS. För att närmare fastställa objektets karaktär är en etapp 2 utredning nödvändig.

*Bedömning:* Fast fornlämning?

6) *Beskrivning:* Kolningsgrop?, 3 m i diameter och 0,5 m djup. Begränsad av en vall, 1–2 m bred och 0,2 m hög. Ett tunt kollager konstaterades vid provstick. Svårbedömd lämning. För att närmare fastställa objektets karaktär är en etapp 2 utredning nödvändig.

*Bedömning:* Fast fornlämning?

7) *Beskrivning:* Gränsmärke, 1,3 m i diameter och 0,2 m högt med övermossad yta. Hjärtstenen är 0,3 m hög, 0,2 m bred (NÖ–SV) och 0,2 m tjock. Ligger nära nuvarande fastighetsgräns.

*Bedömning:* Övrig kulturhistorisk lämning.

8) *Beskrivning:* Stenmur, 85 m lång (N–S), 1,3 m bred och ca 1 m hög. I kallmur av i huvudsak 0,2–1 m stora stenar. Ser relativt ålderdomlig ut. Ligger nära nuvarande fastighetsgräns.

*Bedömning:* Övrig kulturhistorisk lämning.

9) *Beskrivning:* Stenmur, 85 m lång (N–S), ca 1 m hög och 0,9 m bred. I kallmur av vanligen 0,2–1 m stora stenar. Ser relativt ålderdomlig ut. Ligger till större delen i nuvarande gräns.

*Bedömning:* Övrig kulturhistorisk lämning.

10) *Beskrivning:* Husgrund, ca 10×8 m (NÖ–SV) och 0,5 m hög. Tegelrester påträffades vid provstick.

*Bedömning:* Övrig kulturhistorisk lämning.

11) *Beskrivning:* Lägenhetsbebyggelse inom ett ca 30×30 m (NNV–SSÖ) stort område, bestående av 1 förfallet boningshus, 1 iförfallet uthus och 1 brunn.

*Bedömning:* Övrig kulturhistorisk lämning.



- 12) *Beskrivning:* Stenmur, 15 m lång (NNV–SSÖ), 0,5 m hög, 0,5–1 m bred, av vanligen 0,2–0,7 m stora stenar lagda i kallmur. Ligger nära fastighetsgräns, men ger ett ålderdomligt intryck.  
*Bedömning:* Övrig kulturhistorisk lämning.
- 13) *Beskrivning:* Stenmur, 140 m lång (NNV–SSÖ), 0,5–1 m bred, 0,2–0,5 m hög, av 0,2–0,5 m stora stenar. Ligger i fastighetsgräns, men ger ett ålderdomligt intryck.  
*Bedömning:* Övrig kulturhistorisk lämning.
- 14) *Beskrivning:* Lägenhetsbebyggelse, inom ett ca 45×30 m (VNV–ÖSÖ) stort området, bestående av rester av 1 boningshusgrund, 1 uthusgrund, 1 källargrund och av markröjda ytor. Benämns Österäng på den häradsekonomiska kartan.  
*Bedömning:* Övrig kulturhistorisk lämning.
- 15) *Beskrivning:* Röjningsröse, ca 10×5 m (Ö–V) och 0,2–0,5 m högt, av 0,2–0,6 m stora stenar. I V änden är ett större block. Sannolikt har här odling skett. Inga tydliga spår kan dock urskiljas.  
*Bedömning:* Övrig kulturhistorisk lämning.
- 16) *Beskrivning:* Röjningsröse?, 4 m i diameter och 0,7 m högt, av 0,2–0,7 m stora stenar. Övermossad yta. Trädgårdslämning? Enligt den ekonomiska kartan fanns här ett hus och en trädgård.  
*Bedömning:* Övrig kulturhistorisk lämning.
- 17) *Beskrivning:* Tegelbrukslämning, inom ett ca 155×65 m (ÖNÖ–VSV) stort område, bestående av 1 husgrund, ca 40×10 m delvis av cement, med kvarstående skorsten och i huvudsak utschaktat raseringslager. I områdets ÖNÖ del är 3 kvarstående hus, varav 1 boningshus i tegel. Tegelbruket är markerat på den ekonomiska kartan, men inte på äldre kartor.  
*Bedömning:* Övrig kulturhistorisk lämning.
- 18) *Beskrivning:* Grop, 2 m i diameter och 0,3 m djup. Omges av en svag vall, 1 m bred och 0,1 m hög. Stubbrytningsgrop? Fler mindre gropar finns i området.  
*Bedömning:* Övrig kulturhistorisk lämning.
- 19) *Beskrivning:* Brott, 3×2 m (NNÖ–SSV) och 0,4 m djup. I kanten är ett par stenar, varav en har ett borrhål.  
*Bedömning:* Övrig kulturhistorisk lämning.
- 20) *Beskrivning:* Röjningsröse, 5 m i diameter och 0,2 m högt, av 0,2–1 m stora stenar.  
*Bedömning:* Övrig kulturhistorisk lämning.
- 21) *Beskrivning:* Gränsmärke? 2×1 m (NÖ–SV) och 0,5 m högt, bestående av 0,2–0,5 m stora stenar vilande på 1 block. Svårbedömd lämning.  
*Bedömning:* Övrig kulturhistorisk lämning.
- 22) *Beskrivning:* Röjningsröse, ca 5 m i diameter och 0,3 m högt, av 0,2–1 m stora stenar. Ca 30 m åt Ö är ett ytterligare ett flackt röjningsröse.  
*Bedömning:* Övrig kulturhistorisk lämning.
- 23) *Beskrivning:* Gränsmärke, 2 m i diameter, 0,2 m högt, av 0,2–0,5 m stora stenar. Troligen kullfallen hjärtsten, 0,6 m stor. Delvis raserat. Osäkert läge på grund av problem med GPS. Ligger nära fastighetsgräns.  
*Bedömning:* Övrig kulturhistorisk lämning.
- 24) *Beskrivning:* Boplatsläge, ca 40×30 m (NÖ–SV) med relativt stenfri yta och skyddat läge. I Ö–N–V är svaga höjdryggar.  
*Bedömning:* Fast fornlämning?

25) *Beskrivning:* Boplatsläge, ca 50×40 m (Ö–V) med relativt stenfri yta och skyddat läge.  
*Bedömning:* Fast fornlämning?

26) *Beskrivning:* Boplatsläge, ca 210×50 m (NÖ–SV) med sandig stenfri yta.  
*Bedömning:* Fast fornlämning?

27) *Beskrivning:* Boplatsläge, ca 85×55 m (NNÖ–SSV) med relativt stenfri yta.  
*Bedömning:* Fast fornlämning?

28) *Beskrivning:* Boplatsläge, ca 50×35 m (NÖ–SV) med relativt stenfri yta och skyddat läge.  
*Bedömning:* Fast fornlämning?